LOKALNA GRUPA DZIAŁANIA
„Ziemia Biłgorajska”

KULTURA
HISTORIA
PRZYRODA
KULINARIA

LOKALNA GRUPA DZIAŁANIA ZIEMIA BIŁGORAJSKA

„Europejski Fundusz Rolny na rzecz Rozwoju Obszarów Wiejskich: Europa inwestująca w obszary wiejskie”. Instytucja Zarządzająca PROW 2014-2020 – Minister Rolnictwa i Rozwoju Wsi. Publikacja opracowana przez LGD „Ziemia Biłgorajska”, współfinansowana jest ze środków Unii Europejskiej w ramach działania 19 Wsparcie dla rozwoju lokalnego w ramach inicjatywy LEADER poddziałanie 19.3 „Przygotowanie i realizacja działań w zakresie współpracy z lokalną grupą działania” objętego PROW 2014-2020.

ZIEMIA BIŁGORAJSKA

W pewnej krainie na południowej Lubelszczyźnie, u skraju Roztocza, w rozległych borach Puszczy Solskiej i malowniczym Płaskowyżu Tarnogrodzkim, tradycja przeplata się z nowoczesnością, a spokój urokliwych wsi otoczonych prastarymi borami i wielobarwnymi polami współgra ze staropolską gościnnością. W tej krainie historia przejawia się nie tylko w przydrożnych kapliczkach, malowniczych figurach i krzyżach, pomnikach i cmentarzach wojennych ale nadal żyje w pielęgnowanej z pokolenia na pokolenie bogatej kulturze ludowej, ukrywa się w przydomowych ogródkach z dziką różą, bzem i jaśminem.

Kraina ta, to miejsce, gdzie czas płynie wolniej, gdzie można uciec od miejskiego zgiełku przemierzając bezkresną Puszczę Solską z uroczymi wydmami, spadzistymi sosnami i groźnymi bagnami, wędrując roztoczańską szachownicą pól, bądź po prostu odpoczywając przy wieczornym ognisku.

Ta kraina spokoju, ciszy i smakowitej gościnności, to Ziemia Biłgorajska. Czekamy na Ciebie.

Zaczerpnij świeżego powietrza przemierzając setki kilometrów szlaków pieszych, rowerowych, konnych i kajakowych. Zejdź ze szlaku i odkryj tajemnice wsi, zagajników czy przydrożnych krzyży, poszukaj bocianich gniazd i płotów dranicowych. Zobacz kolorowe stroje ludowe, posłuchaj pieśni biłgorajskich, doświadcz nadal żywych rzemiosł tradycyjnych, a przy wieczornym ognisku pokrzep się naturalnym miodem i skosztuj odwiecznych potraw, zrobionych z tego, co daje nam natura.

Niniejsza publikacja prezentuje bogactwo turystyczne, kulturowe, przyrodnicze, historyczne oraz kulinarne obszaru Lokalnej Grupy Działania „Ziemia Biłgorajska", w której skład wchodzą Gminy: Aleksandrów, Biłgoraj, Biszcza, Frampol, Goraj, Księżpol, Łukowa, Obsza, Potok Górny, Radecznica, Tarnogród, Tereszpol, Turobin.

Wiesław Różyński
Przewodniczący Rady LGD
„Ziemia Biłgorajska"

LEGENDA
DO MAPEK ZAMIESZCZONYCH W PUBLIKACJI

- Lasy
- Tereny zabudowane
- Jeziora, stawy
- Rzeki, strumienie • Wodospady • Źródła
- Szlaki turystyki pieszej
- Szlaki turystyki rowerowej
- Szlaki turystyki konnej
- Szlaki kajakowe • Przystanie kajakowe
- Stoki narciarskie z wyciągami
- MOR — Miejsca obsługi rowerzystów (MOR)

Oznaczenia szlaków rowerowych

- ATR — Szlak Powiatu Niżańskiego ATR
- BL — Szlak Białej Łady
- BT — Bobrowy Trakt
- CP — Czarna Perła
- CRR — Centralny Szlak Rowerowy Roztocza
- GV — Wschodni Szlak Rowerowy Green Velo
- JZ — Jastrzębia Zdebrz
- MT — Modelowy Trakt
- RSR — Roztoczański Szlak Rowerowy
- SDG — Szlak im. Dymitra Gorajskiego
- SJZ — Szlak im. Józefa Złotkiewicza
- SG — Szlak Głuszca
- SKW — Śladami Dawnej Kolejki Wąskotorowej
- SRR — Szlak Rowerowy Rita
- STI — Szlak im. Tadeusza Iwanowskiego
- SWP — Pogranicze Regionów – Wzgórze Polak
- SWP — Pogranicze Regionów – Wzgórze Polak (łącznik)
- SZ — Szlak Żurawinowy
- SZB — Szlak Zaborszczyzny
- TZJ — Trasa Rowerowa Ziemi Józefowskiej na Roztoczu
- WLS — Wyprawa do Leśnego Skarbca

- Granice gmin
- Granice parków narodowych
- Granice parków krajobrazowych
- Tereny rezerwatów przyrody
- Linie kolejowe
- Drogi krajowe
- Drogi wojewódzkie
- Drogi lokalne
- Inne drogi utwardzone
- Drogi gruntowe
- Drogi zamknięte dla samochodów
- Punkty wysokościowe • Punkty widokowe
- Pomniki przyrody – nieożywionej • ożywionej
- Grodziska • Ruiny zamków
- Kościoły i duże kaplice – murowane • drewniane
- Cerkwie (dawne i obecne) – murowane • drewniane
- Kapliczki • Cmentarze komunalne i wyznaniowe
- Synagogi • Cmentarze żydowskie (kirkuty)
- Pomniki, mogiły • Cmentarze wojenne
- Pałace, dwory, folwarki • Spichlerze
- Ratusze • Klasztory i zespoły poklasztorne
- Młyny (dawniej wodne) • Kamieniołomy, piaskownie
- P — Parkingi • Wieże i platformy obserwacyjne
- Kąpieliska, baseny kąpielowe odkryte • Stadniny koni
- Leśniczówki • Siedziby nadleśnictw
- Muzea, izby pamięci, wystawy • Skanseny
- Hotele i inne obiekty noclegowe • Ośrodki wypoczynkowe
- Domki letniskowe • Stacje paliw
- 1939 — Pola bitwy, daty bitew

Odpocznij w ciszy i zwiedzaj aktywnie

Obszar Lokalnej Grupy Działania „Ziemia Biłgorajska" to 13 gmin, gdzie nowoczesność i zrównoważony rozwój przeplata się i harmonizuje z bogatymi świadectwami kultury ludowej, gościnnością mieszkańców oraz ciszą i spokojem.

Poszukaj restauracji i gospodarstw agroturystycznych, gdzie znajdziesz ciche miejsce odpoczynku oraz zjesz przepyszne potrawy lokalne, których smaku nie zapomnisz. Gościnni gospodarze wskażą ci miejsca, gdzie możesz pojeździć konno po roztoczańskich wzgórzach, czy też rowerem po setkach kilometrów szlaków wśród malowniczych pól i wsi czy tajemniczych lasów. W gorące dni orzeźwi Cię spływ kajakiem po Tanwi, Wieprzu, Ładzie i Porze, czy kąpiel w dobrze wyposażonych zbiornikach wodnych, gdzie możesz także powędkować. W klimatycznych lasach zbieraj grzyby, jagody, borówki czy żurawinę, które możesz wykorzystać w domowej kuchni.

Tutaj nie będziesz się nudzić także zimą. Są tu miejsca do uprawiania narciarstwa, a wiele gospodarstw agroturystycznych oferuje także możliwość zorganizowania kuligu, zakończonego niezapomnianym ogniskiem.

Odkryj fascynującą kulturę ludową

Odkryj wyjątkową kulturę Biłgorajszczyzny, kształtującą się przez wieki w izolacji od wpływów zewnętrznych, której ślady są widoczne do dzisiaj. Przy drogach polnych i leśnych poszukaj świątków, czekających od lat w kapliczkach lub na kamiennych postumentach. Odnajdź starą drewnianą oryginalną zabudowę wiejską czy spotykane jeszcze gdzieniegdzie płoty dranicowe, stare młyny czy cegielnie, poszukaj twórców ludowych – mistrzów dawnego rzemiosła, u których zakupisz ich tradycyjne wyroby: dranice, łuby, łyżki drewniane, gromnice czy batikowe pisanki biłgorajskie.

Weź udział w licznych tutaj imprezach kulturalnych, gdzie zobaczysz zespoły ludowe w oryginalnym stroju biłgorajsko-tarnogrodzkim, ustrojonym pięknym haftem, które odnoszą ogólnopolskie sukcesy. Tutaj usłyszysz niezapomniany biały śpiew i tradycyjny repertuar, a także osobliwe dźwięki dawnych instrumentów – suki biłgorajskiej, bębenka sitkowego czy oktawek.

Poznaj i dotknij burzliwej historii

W cichych wioskach nie bój się szukać historii. Dowiedz się od gościnnych mieszkańców, że te ziemie od dawna cierpiały najazdy Tatarów, Kozaków czy Szwedów podczas Potopu, a wielokrotnie palone i niszczone wsie były odbudowywane dzięki wspólnemu bogactwu – Puszczy Solskiej. Burze dziejowe nie oszczędziły Ziemi Biłgorajskiej również podczas zrywów Polaków w XIX w., czego świadectwem są liczne pomniki i groby, upamiętniające bitwy w powstaniu styczniowym. Poszukaj w wioskach świadków historii, którzy opowiedzą Ci o niemieckiej i sowieckiej okupacji lat II wojny światowej - pacyfikacjach, wysiedleniach i wywózkach do obozu w Majdanku czy na roboty do Niemiec, najazdach bandytów i Kałmuków, bohaterskich walkach partyzantów w lasach, wreszcie codziennej biedzie i strachu o bliskich.

Dowiedz się, że dawniej tę krainę zamieszkiwali wspólnie Polacy, Ukraińcy i Żydzi, a każda nacja mogła swobodnie wyznawać swoją religię i kulturę. Czasy okupacji zniszczyły ten kresowy charakter tych ziem, pozostawiając jednak liczne ślady w postaci m.in świątyń katolickich prawosławnych i żydowskich oraz – tu i ówdzie już zapomnianych i rzadko odwiedzanych – nekropolii. Odkryj historię rodu Zamoyskich i ich niewyobrażalnego majątku ziemskiego – Ordynacji Zamojskiej, w której skład wchodziła większość tej krainy niemal przez 350 lat.

Zasmakuj w tradycji

Posmakuj przepysznych, niespotykanych gdzie indziej tradycyjnych potraw i napojów biłgorajskich, których smak będziesz długo wspominał. Koniecznie spróbuj pieroga biłgorajskiego – dania z kaszy gryczanej, ziemniaków, białego sera, jajek i śmietany – połączonych ze sobą doświadczeniem wielu pokoleń. Znana w Polsce jest również zupa cebulowa, olej tarnogrodzki, chleb na zakwasie pieczony w domowych piecach ze smalcem i ogórkiem kiszonym czy pierogi z kapustą i grzybami. Niech Twoje podniebienie połechta kulasza, czyli potrawa zaparzana z mąki gryczanej podawana ze skwarkami bądź masłem, gołąbki wigilijne z kaszy gryczanej z suszonymi grzybami polane olejem lnianym nazywane łupciami, czy też krążałki, podawane również jako kapusta obwarzana.

Spróbuj także czegoś na osłodę, czegoś co Cię pokrzepi i nakarmi ciało oraz duszę. Popytaj w pasiekach o miody gryczane, które przeniosą Cię w czasy dzieciństwa, czy też słodkie miody wielokwiatowe oraz leśne, pozyskiwane w głębokich borach Puszczy Solskiej. A wieczorem, przy ognisku bądź przytulnym kominku skosztuj lokalnych nalewek, produkowanych według tradycyjnych receptur, a szczególnie zwróć uwagę na żurawinówkę biłgorajską, a także aroniówkę, dereniówkę, pigwówkę, czeremchówkę, orzechówkę czy miętówkę.

Nasyć się świeżym powietrzem i pięknym widokiem

Obszar Lokalnej Grupy Działania „Ziemia Biłgorajska" zachwyca bogatą i często dziewiczą przyrodą, a także obfituje w malownicze wzniesienia, spokojne lasy oraz kolorowe obszary rolne.

Na Roztoczu znajdziesz malowniczy obszar wzniesień i długich wąwozów roztaczających się wokół zachęcająco położonych wsi, rzek i nadrzecznych łąk. Wejdź na suche wierzchowiny, z których najwyższe wzniesienia to należące do Korony Wzgórz Roztocza Wielka Jeżówka oraz Dąbrowa.

W Puszczy Solskiej doświadczysz prawdziwej ciszy i spokoju w śródleśnych wsiach oraz przy wesoło meandrujących wśród sosnowych borów rzek czy strumyków. Poszukaj pięknych piaszczystych wydm, które sięgają nawet do kilkunastu metrów i nadają leśnemu krajobrazowi jeszcze więcej uroku.

Na Płaskowyżu Tarnogrodzkim zobaczysz piękne otwarte przestrzenie usiane szachownicą pól, przeciętych zielonymi miedzami i strumykami i poprzecinanych wstęgami strumyków, a w tle ujrzysz wsie z wieżami starych kościołów.

Gmina Aleksandrów położona jest w Puszczy Solskiej u wrót Roztocza, a sama miejscowość powstała w miejscu boru Tychec pod koniec XVIII w., po przejściu potężnego huraganu, który zniszczył rosnący tutaj las. W miejscu wyłomu ordynat założył wieś, nadając jej nazwę od imienia syna Aleksandra.

Odwiedzając Aleksandrów i okoliczne przysiółki leśne warto poznać tragiczną i bohaterską historię pięciokrotnie pacyfikowanej podczas II wojny światowej miejscowości. Idąc Szlakiem Partyzanckim warto zboczyć do zrekonstruowanej Ziemianki „Wira" oraz Szpitala Leśnego 665, które są już znane wśród pasjonatów historii z całej Polski. Stamtąd blisko do cmentarza II-wojennego na Sigle oraz do Górecka Kościelnego. Na rzece Szum odnajdziemy również otoczony lasem malowniczy zbiornik małej retencji, a w okolicy malowniczo położoną na śródleśnej łące Kapliczkę Świętej Trójcy.

Gmina Aleksandrów to także doskonała baza wypadowa na tereny Roztocza Środkowego. Warto zatrzymać się w jednej z kwater agroturystycznych, gdzie można dowiedzieć się więcej o historiach i legendach z okolicy. Doskonałym sposobem na poznanie tutejszych zwyczajów i kulinariów jest uczestnictwo w imprezach plenerowych takich jak Festiwal Pieśni Maryjnej czy Konkurs Piosenki Partyzanckiej, organizowanych na urokliwej śródleśnej polanie Dąbrowa.

Malownicza Kapliczka Św. Trójcy z 1890 r.

Aleksandrów z lotu ptaka (fot. UG Aleksandrów)

Zbiornik małej retencji na rzece Szum

Cmentarz Wojenny w Sigle

Ziemianka „Wira" u podnóża Kaplicznej Góry

GMINA ALEKSANDRÓW

1 0 1 2 3 4 5 km

Gromada
Zagumnie
ZACISZE
Zalew Bojary
St. Biłgoraj
RAPY
Bukownica
Mała Bukownica
-Zygmunty
Tereszpol-
Nart
Dąbrowica
P. Dąbrowica
Wola Mała
Teodorówka
Ratwica
Łysa Góra
244,7
BIŁGORAJ
Wolaniny
Wielkie Bagno
Smolnik
Górecko Stare
Międzyrzeki
Szopowe
ROŻNÓWKA
Kolonia Sól
PUSZCZA SOLSKA
Sól
Dereźnia-Zagrody
Czarna Łada
Edwardów
G. Helacin
Majdan Kasztelański
St. Józefów Roztoczański
G. Młynarka
Podlesie
Okrągłe
Brodziaki
Urocz. Kobylak
Studzek
G. Okno
232,2
Górecko Kościelne
Rez. Szum
Brzeziny
Brzezińska G.
286,0
Jęzior
Borowina
Dereźnia Solska
Korczów
Smólsko Małe
Tarnowola
JÓZEFÓW
Majdan Nepryski
Dereźnia Majdańska
Margole
szpital „665"
Obóz „Wira"
Trzepietniak
FUTYMÓWKA
Wola Dereźniańska
Smólsko Duże
Rogale
Aleksandrów
Sigła
Babia Dolina
288,6
Majdan Stary
Majdan Nowy
207,1
226,4
Łąka
Zanie
Stary Lipowiec
Markowicze-Cegielnia
Bukowiec
Gliny
Żary
Podlas II
Podlas I
Bukowiec
Nowy Lipowiec
Telikały
Zynie
Stare Króle
Markowicze
Remiski
198,3
Kulasze
Spisznica
203,3
Kozaki
Osuchowskie
Machowa G.
Tanew
Borki
Pawlichy
Księżpol
Podłęże
Kucły
-Dolne
Rakówka
Budzyń
Przymiarki-
-Górne
Kol. Chmielek
Pisklaki
Szostaki
Fryszarka
212,2
G. Rozkopana
Maziarze
Sopot
Osuchy
Krzywa Górka
Marianka
Zawadka
226,6
Chmielek
239,1
Podsośnina Łukowska
Biszcza
Płusy
Morgi
Studzienica
PARK KRAJOBRAZOWY PUSZCZY SOLSKIEJ
Rez. Czartowe Pole

© Copyright by
WYDAWNICTWO TURYSTYCZNE
PAWEŁ WŁAD
www.wlad.com.pl

„Bogata lasem" Gmina Biłgoraj to 40 śródleśnych miejscowości, otaczających miasto powiatowe Biłgoraj. Najstarsze z nich Sól, Dąbrowica oraz Gromada zostały założone w XVI w., później w okolicznych borach swoje osady zakładali tzw. Budziarze – osadnicy leśni, zajmujący się m.in. smolarstwem, hodowlą a także bartnictwem. Z tych samotnych zagród rozrzuconych w lesie powstały wsie istniejące do dzisiaj.

Podróżując szlakami turystycznymi Gminy Biłgoraj natrafimy na jedyne w swoim rodzaju ogromne moczary w Rezerwacie Obary, zobaczymy uroczo tryskające źródełka rzeki Stok i stare kamieniołomy w Żelebsku, czy wstąpimy do siedziby Fundacji „Kresy 2000" w Nadrzeczu. Na leśnych uroczyskach znajdziemy pomniki upamiętniające powstańców styczniowych i partyzantów, dla których biłgorajskie lasy były domem i fortecą.

Pielęgnowana z pokolenia na pokolenie kultura ludowa ma korzenie w leśnym otoczeniu. W urokliwych miejscowościach można jeszcze spotkać twórców ludowych, którzy tradycyjnymi metodami robią łyżki, łuby i sita, a także toczą świece woskowe. Obrzędowość biłgorajska widoczna jest również podczas corocznych imprez promujących bogactwo kulturowe i przyrodnicze Biłgorajszczyzny: Turnieju Wsi w Okrągłym, Festiwalu Sztuki Lokalnej „Biłgorajska Nuta" w Dylach, Bukowskich Jagodzianek, Lata na Żurawinowym Szlaku w Ciosmach, czy też na Pikniku Historycznym w Brodziakach.

Rezerwat przyrody Obary (Fot. Sylwia i Jurek Odrzywolscy)

Tradycyjny wyrób łyżek drewnianych (fot. GOK w Biłgoraju)

Sobótki na Festiwalu Sztuki Lokalnej „Biłgorajska Nuta" w Dylach (fot. GOK w Biłgoraju)

Kościół pw. św. Michała Archanioła w Soli (dawna cerkiew)

Brodziaki z lotu ptaka (fot. Studio K)

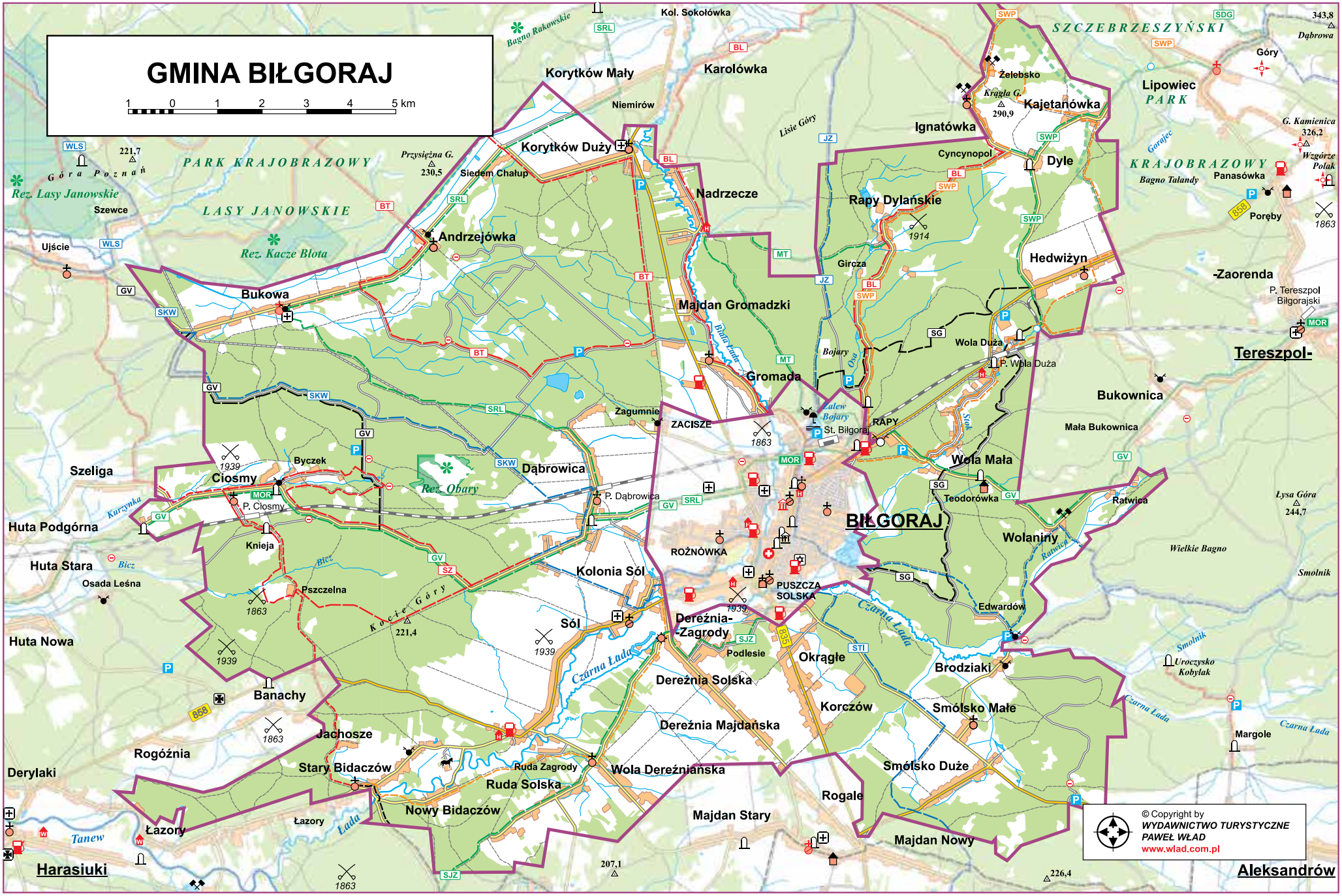
GMINA BIŁGORAJ
1 0 1 2 3 4 5 km
BIŁGORAJ
Korytków Mały
Karolówka
Korytków Duży
Nadrzecze
Andrzejówka
Bukowa
Majdan Gromadzki
Gromada
Ignatówka
Kajetanówka
Dyle
Rapy Dylańskie
Hedwiżyn
Wola Duża
Bukownica
Wola Mała
Wolaniny
Ciosmy
Dąbrowica
Kolonia Sól
Sól
Dereźnia-Zagrody
Okrągłe
Brodziaki
Smólsko Małe
Smólsko Duże
Korczów
Rogale
Majdan Nowy
Majdan Stary
Wola Dereźniańska
Ruda Solska
Nowy Bidaczów
Stary Bidaczów
Jachosze
Banachy
Huta Nowa
Huta Stara
Huta Podgórna
Szeliga
Rogóźnia
Derylaki
Łazory
Harasiuki
Aleksandrów
Tereszpol-
Zaorenda
Lipowiec
Góry
Dąbrowa
Poręby
Panasówka
Wzgórze Polak
Wielkie Bagno
Smolnik
Margole
Ratwica
Teodorówka
Edwardów
Podlesie
Dereźnia Solska
Dereźnia Majdańska
Ruda Zagrody
Zagumnie
ZACISZE
RAPY
St. Biłgoraj
P. Wola Duża
P. Dąbrowica
P. Ciosmy
P. Tereszpol Biłgorajski
Byczek
Knieja
Pszczelna
Osada Leśna
Kocie Góry
Czarna Łada
Bicz
Kurzynka
Tanew
Łada
Bagno Rakowskie
Lisie Góry
Bojary
Zalew Bojary
Bagno Talandy
Gorajec
Stok
Osa
Biała Łada
Przysiężna G.
Góra Poznań
Rez. Lasy Janowskie
Rez. Kacze Błota
Rez. Obary
PARK KRAJOBRAZOWY
LASY JANOWSKIE
SZCZEBRZESZYŃSKI
PARK KRAJOBRAZOWY
Kol. Sokołówka
Niemirów
Siedem Chałup
Żelebsko
Krągła G.
Cyncynopol
Gircza
Łysa Góra
Uroczysko Kobylak
Ujście
Szewce
Szeliga
Osada Leśna
Ratwica
Margole
© Copyright by
WYDAWNICTWO TURYSTYCZNE
PAWEŁ WŁAD
www.wlad.com.pl

GMINA BISZCZA

Ziemia Biska, położona na Płaskowyżu Tarnogrodzkim to zarówno piękne lasy w dolinie Tanwi, jak i rozległe, dalekie krajobrazy z szachownicą pól. Będąc w okolicy nie można ominąć jednego z największych zbiorników wodnych na Lubelszczyźnie – zalewu Biszcza-Żary. Ciągle rozwijana infrastruktura, uzdrowiskowo czysta woda oraz urokliwe położenie zalewu przyciągają turystów z całej Polski.

W malowniczej dolinie rzeki Tanew leżą urokliwe wsie, w których znajdziesz ciche kwatery agroturystyczne i miejsca kempingowe. Warto tam poszukać śladów po walkach powstańców styczniowych i partyzantów z czasów II wojny światowej, a w przysiółku Kopytek posłuchać legend o bitwie Polaków z Kozakami w 1648 r. W Biszczy, która istniała już na początku XVI w., warto zobaczyć murowaną cerkiew unicką z 1912 r., która dzisiaj pełni funkcję kościoła katolickiego. W budynku GOKSiR znajduje się Muzeum militariów z okresu II wojny światowej, gdzie przechowywane jest kilka egzemplarzy unikalnych broni partyzanckiej – wyrzutni rakiet PIAT. W Bukowinie poszukaj przepięknego drewnianego kościółka z 1676 r., do którego zaglądała też królowa Marysieńka Sobieska.

W okresie letnim każdego roku Gmina Biszcza organizuje święto o zasięgu regionalnym „Dzień Miodu i Pieroga", podczas którego promowane są produkty tradycyjne takie jak miody z okolicznych pasiek i pieróg gryczany – można ich skosztować na przepięknie wystrojonych stoiskach.

fot. Zalew Biszcza-Żary

Kościół P.W. Najświętszego Serca Jezusowego w Biszczy

Kościółek z 1676 r. w Bukowinie

Pomnik Legionistów w Biszczy

Muzeum AK w Biszczy

© Copyright by
WYDAWNICTWO TURYSTYCZNE
PAWEŁ WŁAD
www.wlad.com.pl
GMINA BISZCZA
1 0 1 2 3 4 5 km
Stary Żuk
Dąbrowica
Derylaki
Rogóźnia
Banachy
Jachosze
Stary Bidaczów
Ruda Zagrody
Ruda Solska
Wola Dereźniańska
Dereźnia Majdańska
Korczów
Smólsko Małe
Smólsko Duże
Rogale
Majdan Stary
Majdan Nowy
Nowy Bidaczów
Łazory
Sieraków
Nowy Sieraków
Harasiuki
Kusze
Półsieraków
Wólka
Kolonia Hucisko
Ryczki
Hucisko
Suszka
Budziarze
Zanie
Łąka
Markowicze-Cegielnia
Bukowiec
Gliny
Żary
Wólka Biska
Zb. Biszcza-Żary
Telikały
Zynie
Markowicze
Stare Króle
Gózd Lipiński
Stoczek Lipiński
-Borowina
Nowa Wieś
Lipiny Górne-
Krzeszów Górny
Stary Jasiennik
-Lewki
Las Borowiec
Biszcza II
Borki
Księżpol
Pawlichy
-Dolne
Przymiarki-
-Plebańska
Podgóra Plebańska
Budy
Lipiny Dolne
Kolonia Malennik
Jedlinki
Biszcza I
Kamionka
Marianka
Płusy
Biszcza
Lipiny Dolne-
-Kolonia
Kustrawa
Łazy Malenickie
Potok Górny-
Przysiadki
-Rowy
-Przedmieście
Bukowina I
Korchów I
Bystre
Budy
Bukowina II
PRZEDMIEŚCIE PŁUSKIE
Naklik
Szyszków
Wola Kulońska
TARNOGRÓD
PRZEDMIEŚCIE BUKOWSKIE
PRZEDMIEŚCIE RÓŻANIECKIE
Sigiełki
Dąbrówka
Zagródki
Szyszkowski Las
G. Jamiska
Łazy Naklickie
Kol. Dąbrówka
Chałupki
PRZEDMIEŚCIE BŁONIE
Wólka Łamana
Brzyska Wola
Jastrzębiec
Wola Różaniecka
Luchów Górny
Luchów Dolny
Zagumienki
Łukowa
Tanew
Lada
Borowina
Łazobna
San
Złota
Złota Nitka
Luchówka
1863
1648
1915
1943
207,1
220,7
216,8
220,1
228,5
235,1
217,7
200,8
248,3
241,3
217,8
858
863
835
SJZ
SZB
STI
ATR

Fragment zabytkowego rynku we Frampolu

Wieża widokowa w okolicach Frampola

Kościół prafialny w Radzięcinie z poł. XVIII w.

Niemal stuletnie studnie głębinowe w Teodorówce

Frampol urzeka pięknym, renesansowym układem przestrzennym ulic oraz obszernym rynkiem, będącym czymś niepowtarzalnym i unikatowym nie tylko w Polsce, ale i Europie. Z kolei wokół miasteczka zobaczymy wyjątkowe plenery roztoczańskich wzgórz i wiosek, wypełnione licznymi szlakami rowerowymi i pieszymi.

Frampol powstał na początku XVIII w. jako ośrodek handlowo-rzemieślniczy, znany m.in. z produkcji płótna frampolskiego. Nieznany urbanista zaplanował idealny układ przestrzenny ulic, który zachował się do dzisiaj. Pierwotna wielkości rynku była ogromna nawet w ówczesnej skali europejskiej (226 m. na 226 m.), choć w XIX w. został on zmniejszony do 146 na 146. Po powstaniu styczniowym Frampol utracił prawa miejskie. We wrześniu 1939 r. niemieccy lotnicy postanowili poćwiczyć celność bombardowania, do czego miała ich zachęcić zabudowa miasteczka. Zginęło wielu mieszkańców i spłonęło większość drewnianych budynków (ich pozostałości można oglądać na ulicy o zabudowie stodolnej, obiegającej całe miasto). Turystów zachwyci neogotycki Kościół parafialny z końca XIX w., murowana dzwonnica z 1899 r., a także dawna drewniana plebania z tego samego okresu.

Panoramę ziemi frampolskiej można podziwiać z wieży widokowej na Górze Radzięckiej. W Radzięcinie stoi murowany, barokowy kościół parafialny pw. św. Kazimierza Królewicza z poł. XVIII w., w którym na uwagę zasługują bogato zdobione drewniane ołtarze, a w Teodorówce znajdziemy trzy niemal stuletnie studnie wiekowe, od 30 m. głębokości kute w skale.

Pola w okolicach Frampola

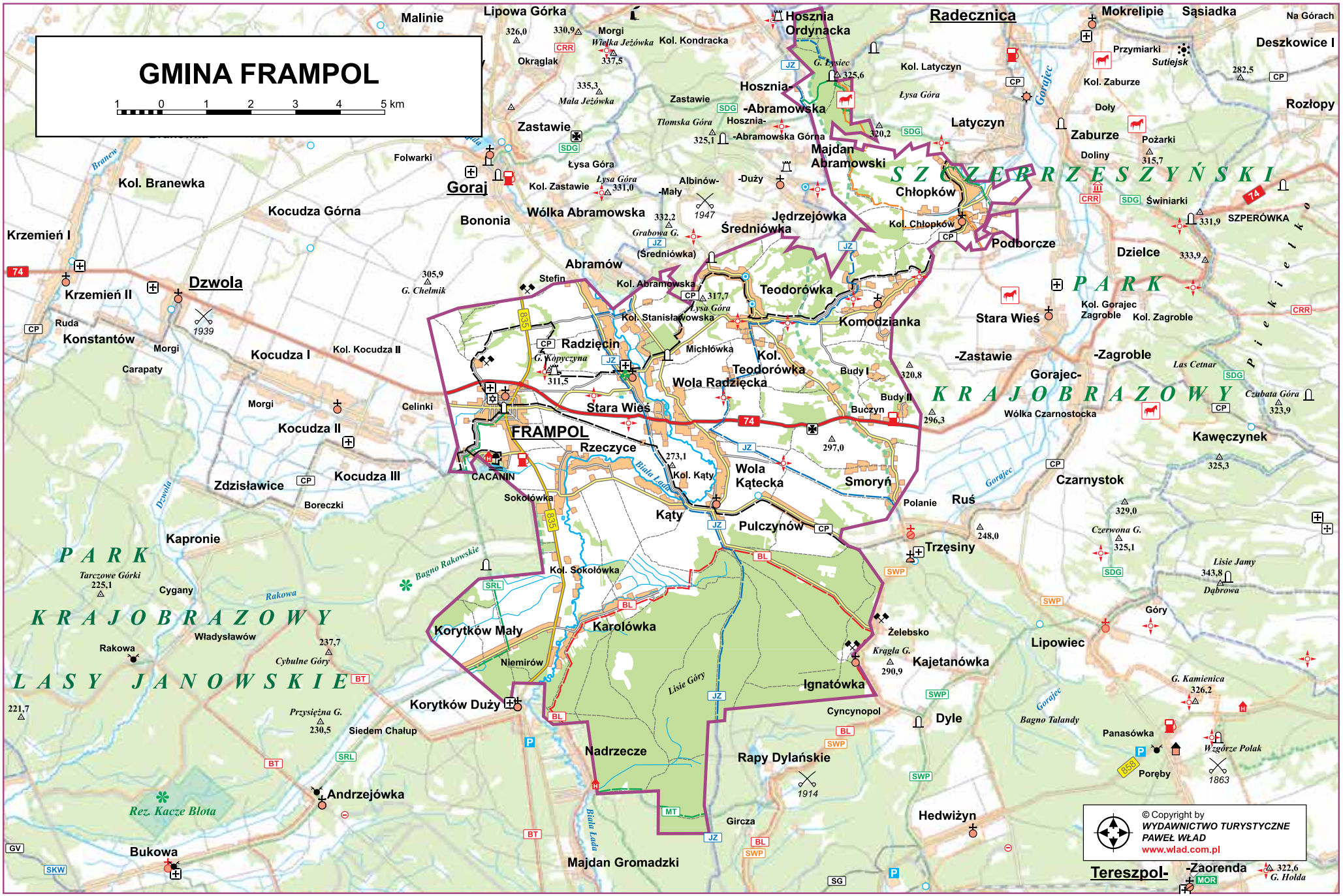
GMINA FRAMPOL
1 0 1 2 3 4 5 km
FRAMPOL
Dzwola
Goraj
Radecznica
Hosznia Ordynacka
Hosznia-Abramowska
Majdan Abramowski
Chłopków
Podborcze
Latyczyn
Zaburze
Rozłopy
Deszkowice I
Mokrelipie
Sąsiadka
Lipowa Górka
Malinie
Zastawie
Wólka Abramowska
Bononia
Abramów
Średniówka
Jędrzejówka
Teodorówka
Komodzianka
Stara Wieś
Radzięcin
Wola Radzięcka
Kol. Teodorówka
Budy I
Budy II
Buczyn
Smoryń
Wola Kątecka
Kąty
Pulczynów
Rzeczyce
Kol. Kąty
Sokołówka
Kol. Sokołówka
Karolówka
Korytków Mały
Korytków Duży
Niemirów
Nadrzecze
Rapy Dylańskie
Ignatówka
Kajetanówka
Żelebsko
Trzęsiny
Ruś
Czarnystok
Kawęczynek
Lipowiec
Dyle
Hedwiżyn
Majdan Gromadzki
Andrzejówka
Bukowa
Kocudza Górna
Kocudza I
Kocudza II
Kocudza III
Zdzisławice
Kapronie
Konstantów
Krzemień I
Krzemień II
Kol. Branewka
Kol. Zastawie
Kol. Abramowska
Kol. Stanisławowska
Kol. Kocudza II
Kol. Kondracka
Kol. Latyczyn
Kol. Zaburze
Kol. Chłopków
Kol. Gorajec Zagroble
Kol. Zagroble
Wólka Czarnostocka
Gorajec-Zagroble
Zastawie
Kol. Kąty
Kol. Sokołówka
Kol. Zastawie
Łysa Góra
Albinów-Mały
Albinów-Duży
Tłomska Góra
Mała Jeżówka
Wielka Jeżówka
Grabowa G.
(Średniówka)
G. Łysiec
G. Kopyczyna
G. Chełmik
Stefin
Michlówka
Budy I
Budy II
Polanie
Żelebsko
Krągła G.
Cyncynopol
Gircza
Lisie Góry
Lisie Jamy
Dąbrowa
Czerwona G.
Czubata Góra
Las Cetnar
Góry
G. Kamienica
Wzgórze Polak
Panasówka
Poręby
Bagno Talandy
Bagno Rakowskie
Rakowa
Cybulne Góry
Przysiężna G.
Tarczowe Górki
Cygany
Władysławów
Rez. Kacze Błota
Biała Łada
Gorajec
Dzwola
Branew
Rakowa
Piekiełko
Sutiejsk
Przymiarki
Doły
Doliny
Pożarki
Świniarki
SZPERÓWKA
Gorajec
Kol. Gorajec Zagroble
Kol. Zagroble
Kol. Kocudza II
Morgi
Carapaty
Ruda
Folwarki
Okrąglak
Morgi
Celinki
Boreczki
Cygany
Rakowa
Tarczowe Górki
Przysiężna G.
Siedem Chałup
Bukowa
Majdan Gromadzki
Tereszpol-Zaorenda
G. Holda
1939
1947
1914
1863
74
835
858
SZCZEBRZESZYŃSKI PARK KRAJOBRAZOWY
PARK KRAJOBRAZOWY LASY JANOWSKIE
© Copyright by
WYDAWNICTWO TURYSTYCZNE
PAWEŁ WŁAD
www.wlad.com.pl

Urokliwy Goraj otaczają leśne wąwozy, pagórki, jary i urwiska, przez które przebiegają kręte dróżki leśne i polne, a sama średniowieczna wieś (dawniej miasto) zauroczy spokojem i malowniczym położeniem.

Legenda głosi, że już w XIII w. na wzgórzu stał gród obronny, a książę Dymitr (później zwany „z Goraja") otrzymał te ziemie pod koniec XIV w. wraz z zamkiem królewskim, którego śladów dzisiaj należy szukać w dolinie Białej Łady na północ od wsi. Na początku XV w. Goraj uzyskał prawa miejskie, a w mieście szybko rozwinęło się rzemiosło tkackie, szewskie i kuśnierskie. Pod koniec XVI w. Goraj i okoliczne wsie weszły w skład Ordynacji Zamojskiej. Mroczne czasy II wojny światowej nie oszczędziły licznej tutaj społeczności żydowskiej – wielu Żydów uciekło z miasta, większość wywieźli i wymordowali Niemcy. Polacy z Goraja aktywnie wspierali partyzantów, działających w lasach, za co wielu mieszkańców zostało wywiezionych do obozów koncentracyjnych. W Goraju warto odwiedzić m.in. kościół pw. Św. Bartłomieja z II poł. XVIII w. oraz poszukać ciekawych kapliczek Św. Tekli i Jana Nepomucena , a także zabytkową część cmentarza parafialnego.

Warto pozwiedzać okoliczne piękne lasy i wsie, pełne ciekawych historii i legend - Aleję Zakochanych zwaną „starą drogą", która pięknie wygląda jesienią, Źródełka w Zastawiu, gdzie miał odpoczywać Św. Augustyn, górę Łysiec (Diabla Góra) w Hoszni Ordynackiej, u podnóża której partyzanci „Zapory" wybudowali w 1943 r. bunkier (Fort IV), czy wreszcie zalew, będący rajem dla wędkarzy. Gmina Goraj znana jest z zupy cebulowej, którą można skosztować na różnych lokalnych wydarzeniach. W maju w Jędrzejówce warto zajrzeć także na Międzygminny Festiwal Muzyki Ludowej im. Anny Malec.

640-lecie Goraja (Fot. GOK w Goraju)

Kościół pw. św. Bartłomieja z końca XVIII w. (fot. GOK w Goraju)

Gorajska zima (fot. Jacek Żółw)

Kaplica na cmentarzu parafialnym w Goraju (fot. Jacek Żółw)

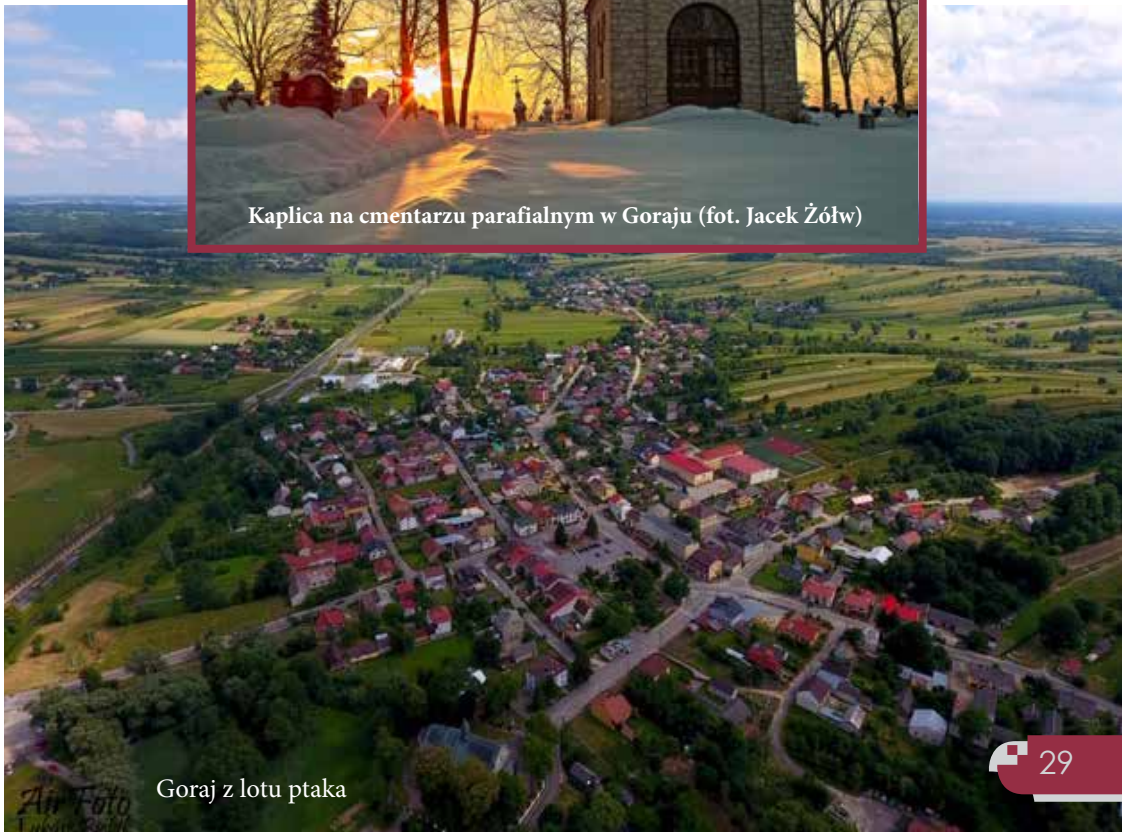

Goraj z lotu ptaka

GMINA GORAJ
1 0 1 2 3 4 5 km
Turobin
Przedmieście Szczebrzeszyńskie
Zagroble
Olszanka
Załawcze
Rokitów
Żurawie
Zdziłowice I
Zdziłowice IV
Zdziłowice II
Zdziłowice III
Otrocz
Kol. Otrocz
Tokary
Olendry
Huta Turobińska
Chrzanów III
Chrzanów
Chrzanów IV
Chrzanów II
Chrzanów I
G. Kalwaria
Gródki I
Gródki II
Kol. Malinie
Dąbrowa
Hoszańska Górka
Krzakowa Górka
Lipowa Górka
Malinie
Szeroka Góra
Kobyla Góra
Kol. Godziszów III
Branew
Kol. Chrzanów
Zagrody
Okrąglak
Łada
Żr. Branwi
Branewka
Sapy
Kol. Branewka
Folwarki
Goraj
Kocudza Górna
Bononia
Krzemień I
Krzemień II
Dzwola
Ruda
Konstantów
Morgi
Carapaty
Gwizdów
PARK KRAJOBRAZOWY
Kocudza I
Kocudza II
Kocudza III
Kol. Kocudza II
Celinki
Zdzisławice
Boreczki
LASY JANOWSKIE
Podlesie Duże
Podlesie Małe
Hosznia Ordynacka
Gilów
Kondraty
Świniarki
Morgi
Wielka Jeżówka
Kol. Kondracka
Mała Jeżówka
Zastawie
Hosznia-Abramowska
Hosznia-Abramowska Górna
Tłomska Góra
Łysa Góra
Kol. Zastawie
Albinów-Duży
Albinów-Mały
Majdan Abramowski
Wólka Abramowska
Jędrzejówka
Średniówka
(Średniówka)
Grabowa G.
Abramów
Stefin
Kol. Abramowska
G. Chełmik
Kol. Stanisławowska
Radzięcin
G. Kopyczyna
Michlówka
Kol. Teodorówka
Wola Radzięcka
Stara Wieś
FRAMPOL
Rzeczyce
CACANIN
Sokołówka
Kol. Kąty
Kąty
Wola Kątecka
Smoryń
Polanie
Ruś
Teodorówka
Komodzianka
Stara Wieś
Kol. Gorajec Zagroble
Kol. Zagroble
-Zastawie
-Zagroble
Gorajec-
Budy I
Budy II
Buczyn
Wólka Czarnostocka
Czarnystok
Kawęczynek
Czubata Góra
Las Cetnar
Kol. Czerniecin Poduchowny
-Poduchowny
Nowa Wieś
Gaj Czerniecinski
Przymiarki
Kol. Kawęczyn
(Tworyczów)
Kitów
Kol. Tworyczów
Tworyczów
Gruszka Zaporska
Wólka Czerniecińska
Korycizna
Kol. Gruszka
(Gruszka Zaporska)
Sułowiec
-Góra
Zakłodzie-
-Dół
Kol. Sułów
Zaporze
Gaj Gruszczański
Radecznica
Mokrelipie
Sąsiadka
Żrebce
Na Górach
Deszkowice I
Przymiarki
Sutiejsk
Kol. Zaburze
Kol. Latyczyn
Łysa Góra
Doły
Rozłopy
Latyczyn
Zaburze
Pożarki
Doliny
SZCZEBRZESZYŃSKI
Chłopków
Kol. Chłopków
Świniarki
SZPERÓWKA
Podborcze
Dzielce
PARK
KRAJOBRAZOWY
Pieńkielko
Gorajec
Gorajka
Por
Biała Łada
Branew
Białka
Kol. Kąty
Kol. Zaburze
Kol. Latyczyn
G. Łysiec
G. Kąty
Kol. Kocudza II
Kol. Kocudza II
Kol. Kocudza II

Przez Gminę Księżpol płynie przepięknie meandrująca wśród pól i lasów rzeka Tanew, która odgranicza część gminy leżącą w Puszczy Solskiej od tej położonej na Płaskowyżu Tarnogrodzkim. Różnorodny obszar gminy oferuje spokój i rekreację, a także bogatą historię starych wsi osadzonych na Płaskowyżu Tarnogrodzkim.

Historia Księżpola sięga czasów średniowiecza, kiedy został założony w ogromnych borach Puszczy Solskiej, ciągnących się wtedy nad Tanwią i podlegał pod starostwo krzeszowskie. Pod koniec XVI w. wraz z przyległościami został włączony do Ordynacji Zamojskiej, gdzie wkrótce stał się ośrodkiem klucza dóbr, w skład którego wchodziły okoliczne wsie, osady leśne w Puszczy Solskiej oraz osady młynarzy nad Tanwią.

W chwilach pomiędzy spokojnym wypoczynkiem w gospodarstwach agroturystycznych i aktywną rekreacją warto zobaczyć Kościół p.w. Podwyższenia Krzyża Świętego w Księżpolu, który podobnie jak wiele innych świątyń w regionie służył różnym obrządkom religii chrześcijańskiej. Niedaleko, na starym cmentarzu znajduje się Kopiec Żołnierski z I wojny światowej i groby żołnierzy kampanii wrześniowej, z kolei w Majdanie Starym znajdziemy piękną drewnianą świątynię, która powstała na początku XVIII w. i dawniej była cerkwią prawosławną (dzisiaj kościół rzymskokatolicki). W Korchowie uwagę zwraca kapliczka ze św. Janem Nepomucenem oraz stary cmentarz prawosławny. Warto także odwiedzić Jaskółczy Brzeg nad Tanwią w okolicy Króli.

Na terenie gminy prężnie rozwija się turystyka rowerowa, a coraz bardziej popularne stają się także spływy kajakowe po uroczo meandrującej Tanwi.

Kościół w Księżpolu pw. Podwyższenia Krzyża Świętego
(fot. GOK w Księżpolu)

Łany rzepaku w okolicach Księżpola
(fot. GOK w Księżpolu)



Drewniany Kościół
pw. Apostołów Piotra i Pawła
w Majdanie Starym

Rzeka Tanew - widok z Jaskółczego Brzegu
(fot. GOK w Księżpolu)

GMINA KSIĘŻPOL
1 0 1 2 3 4 5 km
Sól
Dereźnia-
-Zagrody
Podlesie
Okrągłe
Czarna Łada
Edwardów
Brodziaki
Dereźnia Solska
Banachy
Korczów
Smólsko Małe
Dereźnia Majdańska
Jachosze
Stary Bidaczów
Ruda Zagrody
Wola Dereźniańska
Smólsko Duże
Ruda Solska
Nowy Bidaczów
Łazory
Łada
Rogale
Majdan Stary
Majdan Nowy
Aleksandrów
Trzepietniak
Obóz „Wira"
Sigła
Szum
Tanew
Suszka
Budziarze
Zanie
Łąka
Markowicze-Cegielnia
Stary Lipowiec
Spisznica
Bukowiec
Gliny
Podlas II
Nowy Lipowiec
Podlas I
Wólka Biska
Żary
Zb. Biszcza-Żary
Telikały
Stare Króle
Żynie
Markowicze
Remiski
Kulasze
Kozaki
Osuchowskie
Machowa G.
Gózd Lipiński
Borki
Pawlichy
Biszcza II
Księżpol
Podłęże
Kucły
Las Borowiec
-Dolne
Rakówka
Budzyń
Przymiarki-
-Górne
Kol. Chmielek
Pisklaki
Szostaki
Jedlinki
Biszcza I
Osuchy
Kamionka
Marianka
Zawadka
Chmielek
Podsośnina
Łukowska
Biszcza
Płusy
Morgi
Potok Górny-
Bukowina I
Korchów I
Łukowa
-Rowy
-Przedmieście
PRZEDMIEŚCIE
PŁUSKIE
Szarajówka
Kol. Szarajówka
Szyszków
Wola Kulońska
Bukowina II
Kol. Korchów
Korchów II
TARNOGRÓD
PRZEDMIEŚCIE
BUKOWSKIE
PRZEDMIEŚCIE
RÓŻANIECKIE
Dąbrówka
Zagródki
Złota Nitka
Kol. Różaniec
Babice
Lubija
Dorbozy
Chałupki
PRZEDMIEŚCIE
BŁONIE
Las Parszywiec
Brzyska Wola
Jastrzębiec
Różaniec I
© Copyright by
WYDAWNICTWO TURYSTYCZNE
PAWEŁ WŁAD
www.wlad.com.pl

GMINA ŁUKOWA

Gmina Łukowa leży u wrót Roztocza. Rzeka Tanew dzieli w połowie teren gminy na część puszczańską, gdzie odetchniemy sosnowym borem i odkryjemy tajemnice lasu, a także na obszar położony wśród kolorowych pól na Płaskowyżu Tarnogrodzkim.

Już Jan Kochanowski w XVI w. zauważył, że ziemia łukowska obfituje w rześkie strumyki i wartkie rzeki, które dają ogromne bogactwo przyrodnicze i dawniej także możliwość transportu rzecznego i rybołówstwa. Miejscowości nad Tanwią jak Borowiec, Osuchy, Pisklaki i Szostaki to miejsca odpoczynku i rekreacji – stąd można wyruszyć na niezapomniany spływ kajakowy po Tanwi, a także pieszo, rowerem bądź konno w głąb Puszczy Solskiej i dalej… na Roztocze!

W okolicach Łukowej osadnicy pojawili się pod koniec panowania Kazimierza Wielkiego. Wtedy też wybudowano pierwszy kościół drewniany, a obecny parafialny kościół parafialny został wybudowany pod koniec XIX w. W dawnym budynku carskiego aresztu z 1905 r. doszło w 1943 r. do udanego ataku partyzantów na posterunek policji ukraińskiej, a sam budynek pełni dzisiaj funkcję urzędu gminy. W Osuchach, a także w okolicznych lasach, rzekach i leśnych polanach na wędrowców czekają pamiątki po wielkiej bitwie partyzantów z Niemcami nad Sopotem w czerwcu 1944 r. Bój ten jest upamiętniany corocznie w ostatnią niedzielę czerwca gdy spotykają się tutaj kombatanci, historycy, oraz pasjonaci historii.

Cmentarz partyzancki w Osuchach

Zabytkowy budynek Urzędu Gminy w Łukowej

Drewniana chałupa w Podsośninie

Pomnik powstańców styczniowych na cmentarzu w Łukowej

Kościół pw. Wniebowzięcia Najświętszej Maryi Panny w Łukowej

GMINA ŁUKOWA
1 0 1 2 3 4 5 km
© Copyright by
WYDAWNICTWO TURYSTYCZNE
PAWEŁ WŁAD
www.wlad.com.pl
PARK KRAJOBRAZOWY PUSZCZY SOLSKIEJ
Aleksandrów
Łukowa
Osuchy
Pisklaki
Szostaki
Chmielek
Kozaki
Fryszarka
Maziarze
Borowe Młyny
Błonie
Borowiec
Olchowiec
Dorbozy
Babice
Kol. Różaniec
Różaniec I
Różaniec II
Różaniec-Szkoła
Wola Obszańska
Obsza
Kol. Obsza
Obsza Główna
Zamosty
Załom Mały
Zamch
Kobylanka
Korchów I
Korchów II
Kol. Korchów
Szarajówka
Kol. Szarajówka
Kol. Łukowa
Rakowiec
Podsośnina Łukowska
Kol. Chmielek
Morgi
Zawadka
Marianka
Przymiarki-
-Górne
Rakówka
Budzyń
Podłęże
Kucły
-Dolne
Stare Króle
Remiski
Kulasze
Nowy Lipowiec
Stary Lipowiec
Podlas II
Podlas I
Bukowiec
Smólsko Duże
Margole
Trzepietniak
Obóz „Wira"
Sigła
Machowa G.
Osuchowskie
G. Rozkopana
Krzywa Górka
Babia Dolina
FUTYMÓWKA
JÓZEFÓW
PARDYSÓWKA-
-DUŻA
Siedliska
St. Długi Kąt
Długi Kąt
G. Wyrąb
Ciotusza Stara
Majdan Sopocki II
Majdan Sopocki I
Hamernia
P. Nowiny
Nowiny
Rez. Nowiny
Rez. Czartowe Pole
Sopot
G. Krzyżowa
Błudek
Oseredek
Rez. Nad Tanwią
Kościółek
Łominos
Spisznica
Tanew
Szum
Studzienica
Neprzyszka
Wirowa
Pauca
Lubija
Złota Nitka
Las Parszywiec
226,4
198,3
203,3
212,2
226,6
239,1
237,3
224,8
221,2
238,0
241,3
241,1
332,9
331,4
288,6
231,9
1939
1944
1863
853
849
863
STI
TZJ
GV
CRR
MOR

Gmina Obsza zauroczy otwartymi przestrzeniami Płaskowyżu Tarnogrodzkiego, kiedy na horyzoncie widać czarną ścianę borów Puszczy Solskiej. To już niemal Roztocze – bogate w fascynujące krajobrazy, długą historię i ciekawe legendy, a także w kultywowaną nadal kulturę ludową.

Dwie najstarsze miejscowości Gminy to Obsza i Zamch, które powstały jeszcze w czasach przynależności tych terenów do Rusi. W czasach średniowiecza w Zamchu istniał dwór myśliwski i osada straży leśnej. Na początku XV w. wróciły do własności królewskiej, a pod koniec XVI w. zostały włączone do Ordynacji Zamojskiej. Według legend jeden z wcześniejszych właścicieli wsi Jan Pilecki używał do zaprzęgu wytresowanych niedźwiedzi, a gościli tutaj królowie Władysław Jagiełło i Stefan Batory.

Zamch z lotu ptaka (fot. GOK w Obszy)

Młyn drewniany w Babicach

W Zamchu warto odnaleźć murowaną, neogotycką świątynię, wzniesioną w latach 1841-1842, która dzisiaj pełni funkcję kościoła rzymskokatolickiego. W jej okolicy widać jeszcze pozostałości dawnego dworu obronnego. W Obszy również zachowała się murowana cerkiew z 1860 r., także przekształcona na kościół, we wsi warto poszukać również dawnej strażnicy granicznej oraz posterunku granicznego z XX w. W Babicach na skraju pól stoi nieczynny już, drewniany młyn.

W okolicznych gospodarstwach agroturystycznych warto poszukać relacji o legendarnym dowódcy partyzanckich Antonim Wróblu ps. „Burzy", a także o urodzonym w 1805 r. w Zamchu Rafale Hadziewiczu, malarzu i pedagogu, profesorze warszawskiej Szkoły Sztuk Pięknych. Tutaj zwiedzisz także XVIII w. skansen oraz skorzystasz z dobrze wyposażonej stadniny konnej.

Kościół w Babicach - dawniej cerkiew

Kościół w Obszy z XIX w. - dawniej cerkiew (fot. GOK w Obszy)

Szlak rowerowy w okolicach Obszy (fot. GOK w Obszy)

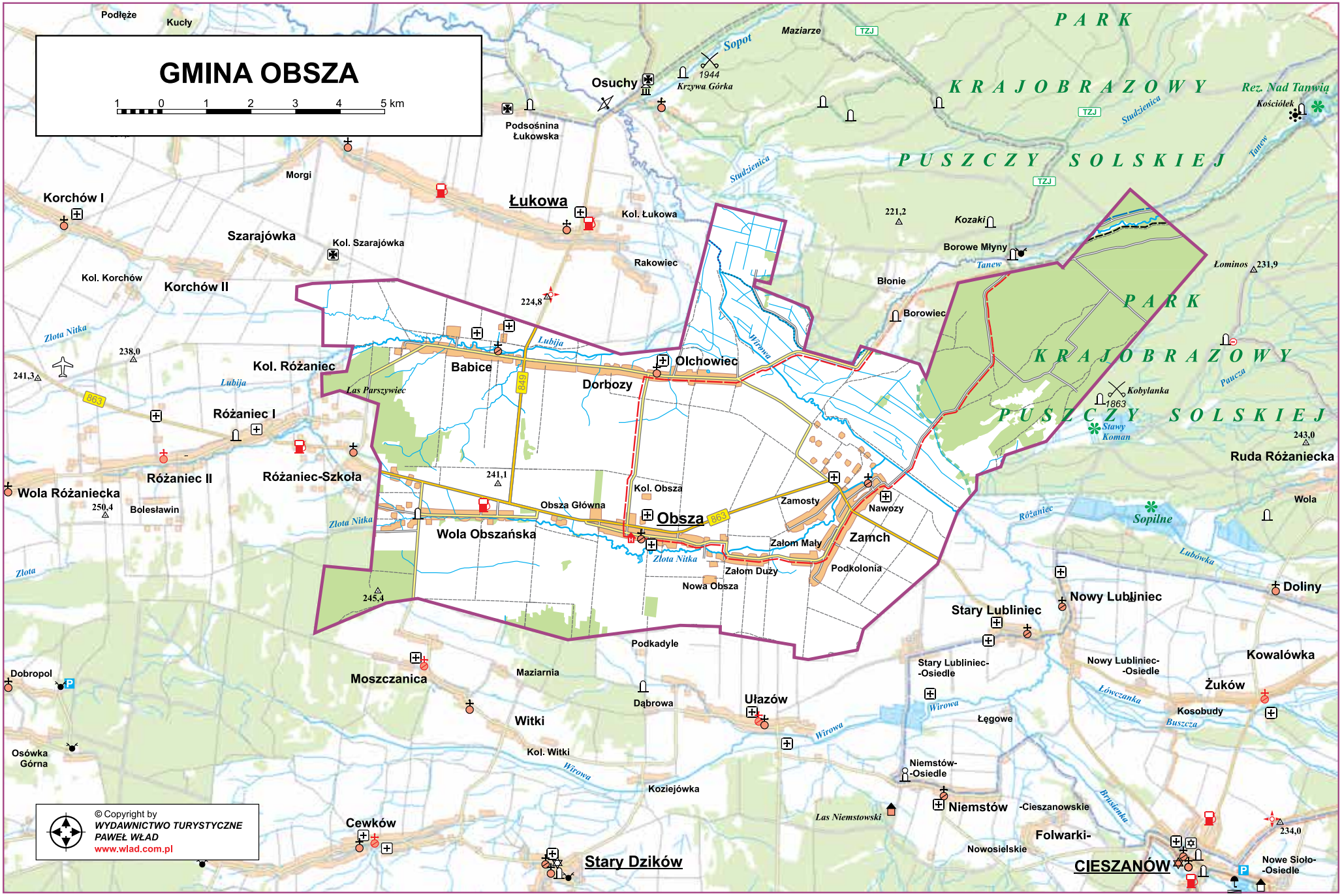
GMINA OBSZA
1 0 1 2 3 4 5 km
PARK KRAJOBRAZOWY PUSZCZY SOLSKIEJ
Podłęże
Kucły
Maziarze
Sopot
1944
Krzywa Górka
Osuchy
Podsośnina Łukowska
Rez. Nad Tanwią
Kościółek
Studzienica
Tanew
Morgi
Korchów I
Łukowa
Kol. Łukowa
Szarajówka
Kol. Szarajówka
Rakowiec
221,2
Kozaki
Borowe Młyny
Łominos
231,9
Kol. Korchów
Korchów II
Błonie
Borowiec
224,8
Złota Nitka
238,0
241,3
Kol. Różaniec
Babice
Olchowiec
Dorbozy
Lubija
Las Parszywiec
Wirowa
Kobylanka
1863
Stawy Koman
Paucza
Różaniec I
Różaniec II
Różaniec-Szkoła
243,0
Ruda Różaniecka
Wola Różaniecka
250,4
Bolesławin
241,1
Kol. Obsza
Obsza Główna
Obsza
Zamosty
Nawozy
Wola
Sopilne
Różaniec
Wola Obszańska
Załom Mały
Zamch
Załom Duży
Podkolonia
Nowa Obsza
Lubówka
Doliny
245,4
Nowy Lubliniec
Stary Lubliniec
Podkadyle
Kowalówka
Dobropol
Moszczanica
Maziarnia
Stary Lubliniec-Osiedle
Nowy Lubliniec-Osiedle
Żuków
Dąbrowa
Ułazów
Łęgowe
Łówczanka
Kosobudy
Buszcza
Witki
Osówka Górna
Kol. Witki
Niemstów-Osiedle
Koziejówka
Niemstów
-Cieszanowskie
Brusienka
Las Niemstowski
Folwarki-
Nowosielskie
234,0
Cewków
Stary Dzików
CIESZANÓW
Nowe Sioło-Osiedle
© Copyright by
WYDAWNICTWO TURYSTYCZNE
PAWEŁ WŁAD
www.wlad.com.pl

GMINA POTOK GÓRNY

Gmina Potok Górny położona jest na Płaskowyżu Tarnogrodzkim i składa się na nią kilkanaście wsi o długiej historii, które uroczo leżą wśród malowniczych pól i lasów. Większość z tych miejscowości można zwiedzić rowerowym szlakiem Zaborszczyzny. Piękne widoki na dziewiczą naturę, osobliwości przyrody ożywionej i nieożywionej, cenne zabytki architektury związane z historia tej ziemi to atuty gminy Potok Górny.

Najstarsza wieś i siedziba władz gminy to Potok Górny, który został założony już w 1574 r. i początkowo zwany był Wolą Kulińską, od pobliskiej miejscowości Kulno. Pierwszy kościół drewniany został tutaj zbudowany jeszcze w XVI w. i uposażony przez króla Stefana Batorego. W połowie XVIII w. w jego miejsce powstał murowany kościół p.w. św. Jana Chrzciciela, który dzisiaj jest jednym z najcenniejszych obiektów sakralnych na Ziemi Biłgorajskiej.

Warto poszukać śladów powstańczej bitwy w okolicach Dąbrówki, gdzie na kopcu ziemnym stoi kapliczka św. Barbary, odpocząć chwilę przy drewnianych kapliczkach w Lipinach i Potoku Górnym, pochodzących z I połowy XIX w. oraz zamyślić się przy grobie księdza Błażeja Nowosada, który nie opuścił swoich parafian i poniósł męczeńską śmierć w 1943 r. W Nakliku oraz Kolonii Malennik znajdują się dobrze zachowane pozostałości parków dworskich.

Tradycje ludowe, rzemieślników czy kulinaria można poznać na lokalnych imprezach: Gminnym Festynie Sportowo-Rekreacyjnym oraz Dożynkach Gminno-Parafialnych.

Kościół drewniany w Lipinach Górnych-Borowinie z 1869 r.

Dworek w Kolonii Malennik (fot. UG Potok Górny)



Kapliczka Św. Barbary w Dąbrówce w miejscu bitwy powstańczej (fot. UG Potok Górny)

Dawny spichlerz dworski w Lipinach Dolnych - Kolonia (fot. UG Potok Górny)

Kościół Św. Jana Chrzciciela z 1754 r. w Potoku Górnym

GMINA POTOK GÓRNY
1 0 1 2 3 4 5 km
Kurzyna-
-Wielka
Stary Żuk
Nowy Żuk
Dąbrowica
Tanew
Sieraków
Nowy Sieraków
Półsieraków
Kusze
Wólka
Kolonia Hucisko
Ryczki
Hucisko
Harasiuki
Derylaki
Rogóźnia
Banachy
1863
Jachosze
Stary Bidaczów
Łazory
Łada
Nowy Bidaczów
Sól
Korczów
Smólsko Małe
Majdan Nowy
207,1
Suszka
Budziarze
Zanie
Łąka
STI
Markowicze-Cegielnia
Bukowiec
Gliny
Żary
Wólka Biska
Lasobna
Zb. Biszcza-Żary
Telikały
Stare Króle
Zynie
Markowicze
Gózd Lipiński
Borowina
Stoczek Lipiński
Nowa Wieś
Krzeszów Górny
-Borowina
Lipiny Górne-
-Lewki
Las Borowiec
220,7
Stary Jasiennik
Budy
Lipiny Dolne
Kolonia Malennik
Jedlinki
Lipiny Dolne-
-Kolonia
Biszcza II
1648
Borki
Pawlichy
Księżpol
-Dolne
1915
Przymiarki-
Biszcza I
Kamionka
Marianka
Płusy
Biszcza
1943
Kustrawa
Łazy Malenickie
Bystre
Potok Górny-
Przysiadki
-Rowy
216,8
-Przedmieście
220,1
Bukowina I
228,5
PRZEDMIEŚCIE PŁUSKIE
235,1
Korchów I
Budy
Naklik
Szyszków
Wola Kulońska
Bukowina II
TARNOGRÓD
PRZEDMIEŚCIE BUKOWSKIE
PRZEDMIEŚCIE RÓŻANIECKIE
Sigiełki
Dąbrówka
Zagródki
Szyszkowski Las
217,7
Kol. Dąbrówka
Łazy Naklickie
200,8
G. Jamiska
Chałupki
PRZEDMIEŚCIE BŁONIE
248,3
Złota Nitka
241,3
San
Łazów
Wólka Łamana
Brzyska Wola
Jastrzębiec
Łuchówka
Kulno
Zagumienki
217,8
Złota
Łukowa
Luchów Górny
Wola Różaniecka
Luchów Dolny
© Copyright by
WYDAWNICTWO TURYSTYCZNE
PAWEŁ WŁAD
www.wlad.com.pl

Gmina Radecznica położona na terenie Szczebrzeszyńskiego Parku Krajobrazowego ze względu na swoje walory przyrodnicze i ilość znajdujących się na jej terenie zabytków niewątpliwie jest jedną z pereł Lubelszczyzny. Jednym z najcenniejszych jest Zespół Klasztorny oraz schody prowadzące do barokowego Kościoła umiejscowionego na tzw. Łysej Górze. Szczególnym miejscem w Radecznicy jest wybudowana na palach Kapliczka na wodzie. W jej wnętrzu znajduje się obraz Św. Antoniego, a pod nią biją źródła, których woda ma właściwości lecznicze.

Kapliczka św. Antoniego w Trzęsinach (fot. UG Radecznica)

Zespół Klasztorny to nie jedyny zabytek sakralny na terenie gminy. W Mokremlipiu, gdzie istniała jedna z najstarszych parafii w regionie, dzisiaj stoi monumentalny neogotycki kościół z pocz. XX w. Warto również zwrócić uwagę na drewniany kościółek oraz drewnianą kapliczkę Św. Antoniego w Trzęsinach. Odwiedzając gminę warto również zobaczyć Skansen Zagroda Wiejska oraz dostępne dla turystów latem Muzeum Wiejskie, które znajdują się w Zaburzu. Chlubą gminy jest Orkiestra Dęta Zaburze, a także zespoły: Zaburzanki, Andrzejowe Nutki i Grupa Wokalna AKORD. Na terenie gminy działają prężnie stowarzyszenia, które wspierają jej rozwój, m.in. „Stąd Jesteśmy", „Mokrelipie", „Przyjazna Wieś" oraz „Wzgórza Roztocza".

Walory krajobrazowe, bogactwo zabytków oraz nieskażona przyroda to jedne z największych skarbów gminy Radecznica. Turyści mogą poznać urokliwe zakątki gminy w trakcie długich spacerów – szlakiem pieszym (Centralnym szlakiem Roztocza), podczas przejażdżki rowerowej szlakami: Czarnej Perły, Centralnym szlakiem Rowerowym Roztocza i Szlakiem Dymitra Gorajskiego, jak również podczas przejażdżki Szlakiem konnym Stępa.

Bogactwo łąk, lasów oraz pól uprawnych stwarza pszczołom doskonałe warunki. Dzięki temu powstaje tutaj wysokiej jakości naturalny miód. Tradycje tutejszego pszczelarstwa można zobaczyć w gospodarstwie pasiecznym „Ulik" oraz pasiekach na terenie gminy.

Niekwestionowaną atrakcję gminy są liczne wąwozy lessowe. Jednym z najpiękniejszych jest wąwóz prowadzący do jeziora w Podlesiu Małym, które malowniczo położone wśród lasów i łąk jest rajem dla ptactwa wodnego. Jezioro to z uwagi na występowanie różnych gatunków ryb przyciąga dużą liczbę wędkarzy.

Ponadto na terenie gminy odbywają się liczne imprezy kulturalne. Do jednych z ważniejszych zaliczyć należy coroczne zloty zaprzęgów konnych w m. Gorajec-Zagroble, które cieszą się dużą popularnością. Na imprezę przybywają miłośnicy koni z gminy oraz okolic. W kalendarz radecznickich wydarzeń wpisały się także zloty motocyklistów organizowane na rozpoczęcie i zakończenie sezonu.

Prezentując niezaprzeczalne uroki naszej gminy gorąco zapraszamy do jej odwiedzenia.

Tekst: *UG Radecznica*

Zlot zaprzęgów konnych (fot. UG Radecznica)

Kościół w Mokrymlipiu (fot. UG Radecznica)

Plenery pod Radecznicą - Radecznica z lotu ptaka (fot. UG Radecznica)

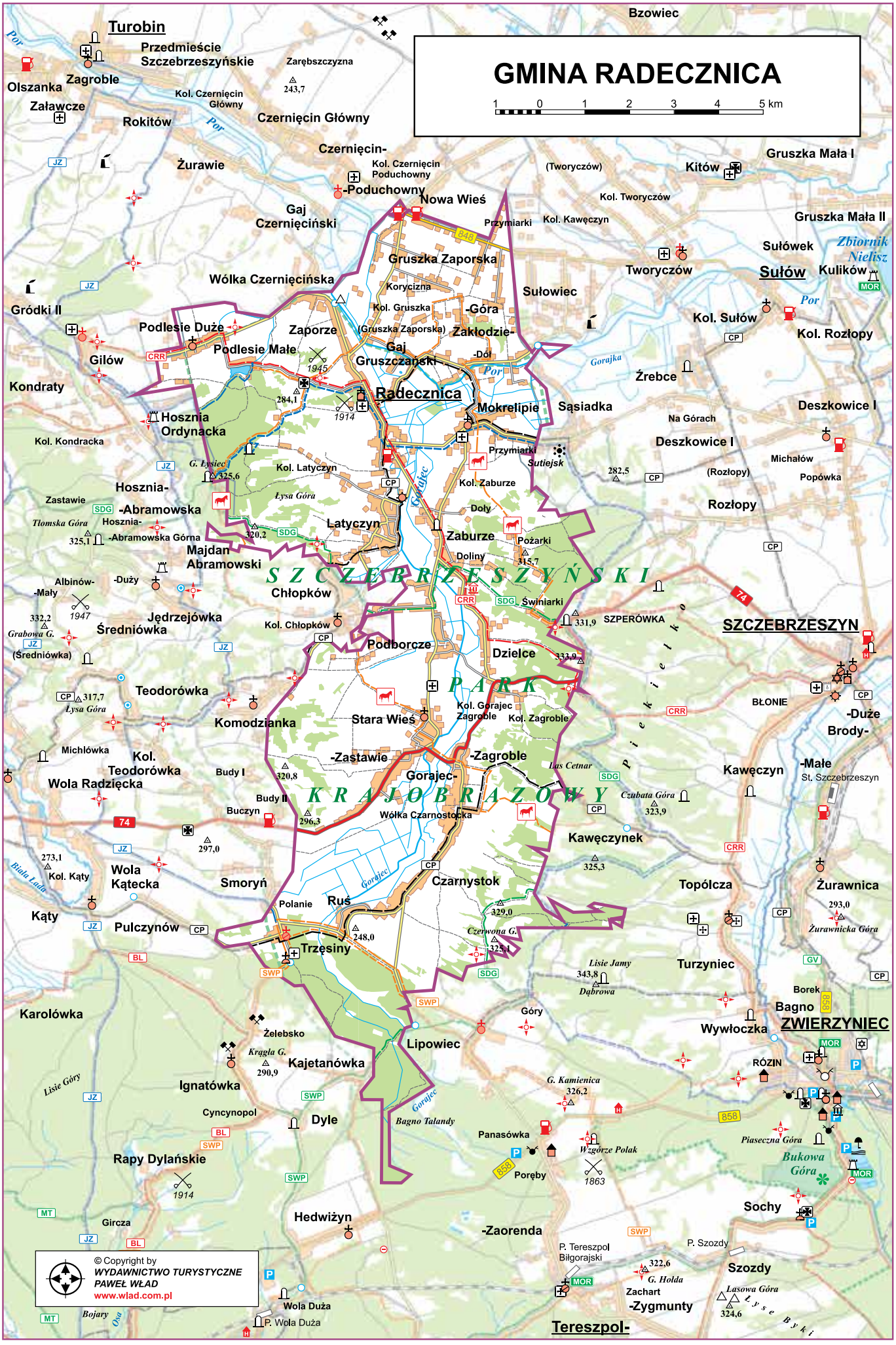
GMINA RADECZNICA
1 0 1 2 3 4 5 km
Turobin
Przedmieście Szczebrzeszyńskie
Zagroble
Olszanka
Załawcze
Rokitów
Kol. Czernięcin Główny
Czernięcin Główny
Zarębszczyzna
243,7
Czernięcin-
Kol. Czernięcin Poduchowny
-Poduchowny
Żurawie
Nowa Wieś
Gaj Czernięciński
Wólka Czernięcińska
Gruszka Zaporska
Korycizna
Kol. Gruszka
(Gruszka Zaporska)
-Góra
Zakłodzie-
Gaj Gruszczański
-Dół
Zaporze
Podlesie Duże
Podlesie Małe
Gilów
Kondraty
Gródki II
Radecznica
Mokrelipie
Sąsiadka
Hosznia Ordynacka
Kol. Kondracka
Przymiarki
Sutiejsk
Kol. Latyczyn
Kol. Zaburze
Doły
Zaburze
Pożarki
Doliny
Latyczyn
Łysa Góra
Hosznia-
-Abramowska
Hosznia-
-Abramowska Górna
Majdan Abramowski
Zastawie
Tłomska Góra
Albinów-
-Mały
-Duży
Chłopków
Kol. Chłopków
Jędrzejówka
Średniówka
Grabowa G.
(Średniówka)
Podborcze
Dzielce
Teodorówka
Łysa Góra
Komodzianka
Stara Wieś
Kol. Gorajec Zagroble
Kol. Zagroble
Michlówka
Kol. Teodorówka
Wola Radzięcka
Budy I
Budy II
Buczyn
-Zastawie
-Zagroble
Gorajec-
Las Cetnar
Wólka Czarnostocka
Czubata Góra
Kawęczynek
Kawęczyn
-Małe
St. Szczebrzeszyn
Kol. Kąty
Wola Kątecka
Smoryń
Czarnystok
Topólcza
Żurawnica
Żurawnicka Góra
Kąty
Pulczynów
Polanie
Ruś
Trzęsiny
Czerwona G.
Lisie Jamy
Dąbrowa
Turzyniec
Karolówka
Żelebsko
Krągła G.
Kajetanówka
Lipowiec
Góry
Wywłoczka
Bagno
Borek
ZWIERZYNIEC
RÓZIN
Ignatówka
Lisie Góry
Cyncynopol
Dyle
Bagno Talandy
G. Kamienica
Panasówka
Wzgórze Polak
Poręby
Piaseczna Góra
Bukowa Góra
Rapy Dylańskie
Hedwiżyn
-Zaorenda
Sochy
Gircza
P. Tereszpol Biłgorajski
P. Szozdy
Szozdy
G. Hołda
Zachart
-Zygmunty
Lasowa Góra
Łyse Byki
Wola Duża
P. Wola Duża
Bojary
Osa
Tereszpol-
Bzowiec
Kitów
Gruszka Mała I
(Tworyczów)
Kol. Tworyczów
Kol. Kawęczyn
Gruszka Mała II
Sułówek
Zbiornik Nielisz
Sułów
Kulików
Tworyczów
Sułowiec
Kol. Sułów
Kol. Rozłopy
Źrebce
Deszkowice I
Na Górach
Deszkowice I
Michałów
Popówka
(Rozłopy)
Rozłopy
SZPERÓWKA
SZCZEBRZESZYN
BŁONIE
-Duże
Brody-
Piekiełko
Gorajka
Gorajec
Por
Biała Łada
Lisie Góry
Bagno Talandy
Czerwona G.
Lisie Jamy
Dąbrowa
Czubata Góra
Żurawnicka Góra
Piaseczna Góra
Bukowa Góra
Lasowa Góra
Łyse Byki
SZCZEBRZESZYŃSKI PARK KRAJOBRAZOWY
© Copyright by
WYDAWNICTWO TURYSTYCZNE
PAWEŁ WŁAD
www.wlad.com.pl

Gmina Tarnogród położona jest w malowniczym fragmencie Płaskowyżu Tarnogrodzkiego, porozcinanym jarami i wąwozami. Gminę wyróżnia bogata historia, a także sam Tarnogród – będący pamiątką wielokulturowego i wieloreligijnego charakteru tych ziem.

W Tarnogrodzie, który powstał na prośbę Stanisława Tarnowskiego w 1567 r. (kilka lat później został włączony do Ordynacji Zamojskiej), znajdziemy ślady, że dawniej

Pomnik w wąwozie Siekane ku czci mieszkańców Tarnogrodu walczących w powstaniu styczniowym

żyli tutaj wspólnie Polacy, Żydzi i Ukraińcy. Warto spędzić więcej czasu zwiedzając miasto, poprzecinane wąwozami, w których wesoło płynie Złota Nitka. Jednym z najstarszych zabytków na Ziemi Biłgorajskiej jest drewniany Kościół Św. Rocha, według legendy wybudowany przez ordynata Tomasza Zamoyskiego jako wotum, mające chronić mieszkańców przed częstymi tutaj epidemiami. Na wzgórzu po drugiej stronie miasta stoi barokowy Kościół Przemienienia Pańskiego, w którym znajdziemy XVII w. ołtarz, przeniesiony z Kolegiaty Zamojskiej. Warto odnaleźć również cerkiew prawosławną św. Trójcy oraz Synagogę, pełniącą dzisiaj funkcję biblioteki i Regionalnej Izby Pamięci.

Figura Św. Jana Nepomucena przy drodze do Biszczy

W Tarnogrodzie można również na chwilę przystanąć na cmentarzach - katolickim, prawosławnym oraz żydowskim (kirkucie). Ten ostatni jest pamiątką masowej eksterminacji ludności żydowskiej przez Niemców w 1943 r. Jedną z wielu tajemnic Tarnogrodu i okolic jest powstańcza historia wąwozu Siekane sprzed 160 lat.

Dzięki sejmikom ludowym, odbywającym się tutaj od 1975 roku, Tarnogród nazywany jest Stolicą Teatrów Wsi Polskiej. Wielu turystów i okolicznych mieszkańców przyciągają również Dni Tarnogrodu.

Synagoga w Tarnogrodzie (fot. UG Tarnogród)

Wnętrze barokowego Kościoła Przemienienia Pańskiego

Kościół Św. Rocha

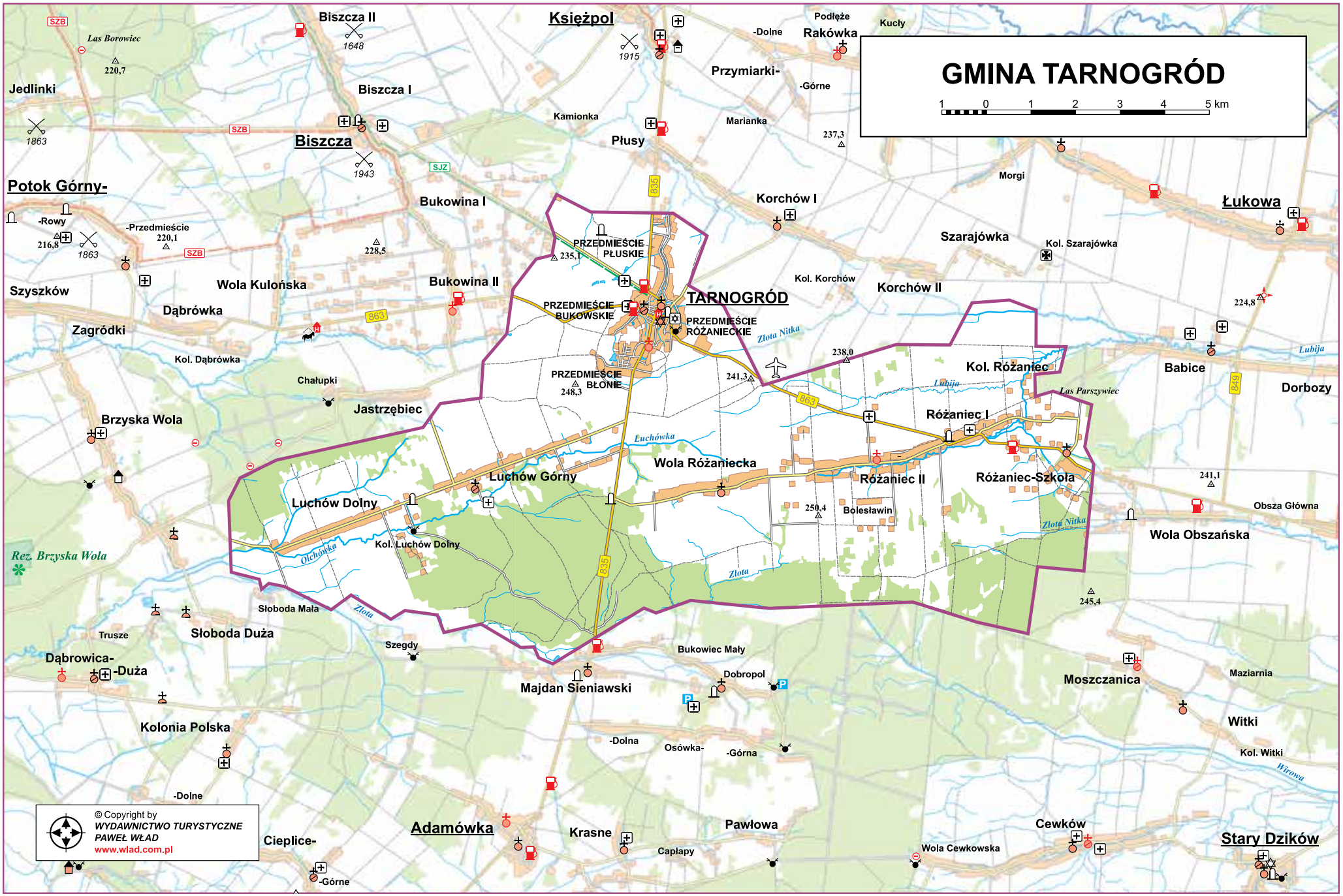
GMINA TARNOGRÓD
1 0 1 2 3 4 5 km
Biszcza II
Księżpol
Podłęże
Kucły
-Dolne
Rakówka
Las Borowiec
Przymiarki-
-Górne
Jedlinki
Biszcza I
Kamionka
Marianka
Biszcza
Płusy
Morgi
Potok Górny-
Bukowina I
Korchów I
Łukowa
-Rowy
-Przedmieście
PRZEDMIEŚCIE PŁUSKIE
Szarajówka
Kol. Szarajówka
Szyszków
Wola Kulońska
Bukowina II
Kol. Korchów
Korchów II
TARNOGRÓD
PRZEDMIEŚCIE BUKOWSKIE
PRZEDMIEŚCIE RÓŻANIECKIE
Dąbrówka
Zagródki
Złota Nitka
Kol. Dąbrówka
Kol. Różaniec
Babice
Lubija
Chałupki
PRZEDMIEŚCIE BŁONIE
Las Parszywiec
Dorbozy
Jastrzębiec
Brzyska Wola
Różaniec I
Łuchówka
Wola Różaniecka
Luchów Górny
Różaniec II
Różaniec-Szkoła
Luchów Dolny
Bolesławin
Obsza Główna
Wola Obszańska
Rez. Brzyska Wola
Olchówka
Kol. Luchów Dolny
Złota
Słoboda Mała
Trusze
Słoboda Duża
Szegdy
Bukowiec Mały
Dąbrowica-
-Duża
Majdan Sieniawski
Dobropol
Moszczanica
Maziarnia
Kolonia Polska
Witki
-Dolna
Osówka-
-Górna
Kol. Witki
Wirowa
-Dolne
Adamówka
Krasne
Pawłowa
Cewków
Cieplice-
Capłapy
Wola Cewkowska
Stary Dzików
-Górne
© Copyright by
WYDAWNICTWO TURYSTYCZNE
PAWEŁ WŁAD
www.wlad.com.pl

GMINA TERESZPOL

Gmina Tereszpol, leżąca w większości na Roztoczu to przede wszystkim piękne lasy Puszczy Solskiej, przez które biegną liczne szlaki rowerowe i piesze, a turystów zachwyci pełen historii punkt widokowy na wzgórzu „Polak" w Panasówce. Malownicze, śródleśne wsie, które otaczają gminę Tereszpol oferują spokój i bliskość serca Roztocza.

Tereszpol powstał pod koniec XVII w. w granicach Ordynacji Zamojskiej, a nazwę wziął od imienia ordynatowej Teresy Anieli z Michowskich, żony ordynata Tomasza Antoniego Zamoyskiego. Dawniej słynął z produkcji gontów, a dzisiaj znany jest z tartacznictwa. W okolicach Tereszpola walczyli zarówno powstańcy w 1863 r. jak i żołnierze polscy w kampanii 1939 r., a w gęstych borach sosnowych swój teren działania mieli także partyzanci. W gminie Tereszpol warto odwiedzić kościół parafialny z poł. XIX w. – dawną cerkiew oraz zabytkową plebanię, stojącą po drugiej stronie drogi.

Odkryj historię jednej z największych zwycięskich bitew Polaków w powstaniu styczniowym, która rozegrała się na wzgórzu „Polak" we wrześniu 1863 r., poszukaj opuszczonego, XIX w. dworku ordynackiego w Panasówce, a w Bukownicy śladów po nieistniejącej kolejce wąskotorowej. Odwiedź wieś Lipowiec, położoną na wierzchowinie Roztocza Zachodniego, przez którą przechodzą liczne szlaki turystyczne, zatrzymaj się w Szozdach, skąd widać już Bukową Górę.

Kościół w Tereszpolu z poł XIX w. (dawna cerkiew) (fot. UG Tereszpol)

Stara chałupa w Tereszpolu (fot. UG Tereszpol)

Pomnik na Wzgórzu Polak (fot. UG Tereszpol)

Kolej wąskotorowa (fot. UG Tereszpol)

Widok ze Wzgórza Polak (fot. UG Tereszpol)

GMINA TERESZPOL
1 0 1 2 3 4 5 km
Sokołówka
Smoryń
Ruś
Czarnystok
Topólcza
Żurawnica
Turzyniec
Bagno
Wywłoczka
ZWIERZYNIEC
Kosobudy
Korytków Mały
Karolówka
Niemirów
Korytków Duży
Żelebsko
Kajetanówka
Ignatówka
Cyncynopol
Dyle
Lipowiec
Góry
Panasówka
Poręby
Nadrzecze
Rapy Dylańskie
Hedwiżyn
-Zaorenda
Sochy
Szozdy
Obrocz
Guciów
Majdan Gromadzki
Gromada
Wola Duża
Bukownica
Mała Bukownica
Tereszpol-
-Zygmunty
-Kukiełki
Jurdyga
Florianka
Stara Huta
Kistków
Potok-
-Senderki
Zagumnie
ZACISZE
RAPY
Dąbrowica
Wola Mała
Teodorówka
BIŁGORAJ
Wolaniny
Ratwica
Wielkie Bagno
Smólnik
Górecko Stare
Szopowe
Majdan Kasztelański
Kolonia Sól
ROŻNÓWKA
PUSZCZA SOLSKA
Sól
Dereźnia-
-Zagrody
Podlesie
Okrągłe
Edwardów
Brodziaki
Górecko Kościelne
Brzeziny
Dereźnia Solska
Korczów
Smólsko Małe
Margole
Tarnowola
JÓZEFÓW
Majdan Nepryski
Smólsko Duże
Wola Dereźniańska
Rogale
Trzepietniak
FUTYMÓWKA
SZCZEBRZESZYŃSKI PARK KRAJOBRAZOWY
ROZTOCZAŃSKI PARK NARODOWY
Czarna Łada
Bukowa Góra
Czerkies
Nart
Międzyrzeki
Rez. Szum
Jarugi
Bór
Borek
RÓZIN
P. Zwierzyniec
St. Zwierzyniec Towarowy
P. Tereszpol Biłgorajski
P. Szozdy
P. Wola Duża
St. Biłgoraj
P. Dąbrowica
St. Józefów Roztoczański
Zalew Bojary
Łysa Góra
Wysoka Góra
Płaczący Kamień
Kamienna Góra
Lisie Jamy
Dąbrowa
Żurawnicka Góra
Kozia G.
Pałkowa Góra
Stokowa Góra
Biała Góra
Monastyr
G. Dach
Lasowce
Kamienna Góra
Piaseczna Góra
Tartaczna Góra
Lisie Góry
Bagno Talandy
Wzgórze Polak
G. Kamienica
G. Holda
Zachart
Łysa Góra
Łysa Byki
Wielkie Bagno
Smólnik
Uroczysko Kobylak
Studczek
G. Okno
G. Helacin
Brzezińska G.
Jęzior
Borowina
Krupiec
Szum
Bojary
Osa
Stok
Biała Łada
Gorajec
Czerwona G.
Krągła G.
Lisie Góry
Czerwona G.
Kamienna Góra
Tartaczna Góra
Piaseczna Góra
Bagno Talandy
Wzgórze Polak
Łysa Góra
Wysoka Góra
Płaczący Kamień
Kamienna Góra
Lisie Jamy
Dąbrowa
Kozia G.
Pałkowa Góra
Stokowa Góra
Biała Góra
Monastyr
G. Dach
Lasowce
Kistków
(sztolnie)
Szum
G. Młynarka
G. Helacin
G. Okno
Brzezińska G.
Jęzior
Borowina
Obóz „Wira"
szpital „665"
1863
1914
1939
1944
1863
1939
1939
1939
1944
© Copyright by
WYDAWNICTWO TURYSTYCZNE
PAWEŁ WŁAD
www.wlad.com.pl

GMINA TUROBIN

Gmina Turobin składa się z 24 miejscowości umiejscowionych w malowniczym krajobrazie Roztocza Zachodniego. Turobin, istniejący już pod koniec XIV w. zachował oryginalny układ przestrzenny miasteczka, które straciło prawa miejskie po powstaniu styczniowym.

Turobin dość często zmieniał właścicieli. Na początku XVI w. miastem władali Górkowie, którzy wybudowali tutaj zamek, a także w 1530 r. murowany kościół św. Dominika, istniejący do dzisiaj. Pod koniec XVI w. władzę nad ziemią turobińską przejął Jan Zamoyski, a w XVII w. tereny te napadali Tatarzy, Kozacy oraz Szwedzi. Podobnie jak większość miasteczek w okolicy Turobin utracił prawa miejskie po powstaniu styczniowym, w tym też czasie spłonęła większość drewnianej zabudowy. Z Turobina pochodził Jan z Turobina profesor i rektor Akademii Krakowskiej żyjący w XVI w., a w latach 1788-1790 na probostwie urzędował tutaj Stanisław Staszic.

Kościół Św. Dominika zachwyca drewnianym ołtarzem głównym, bogato zdobionymi sklepieniami, licznymi zabytkowymi rzeźbami i obrazami. Warto zobaczyć również piękną, drewnianą kapliczkę św. Marka z krzyżem powstańczym, kapliczkę św. Elżbiety z 1832 r. na cmentarzu na Średniej Górze oraz kwadratowy rynek, stanowiący centrum dawnego układu przestrzennego.

Ziemia turobińska zauroczy bogactwem przyrody oraz pięknymi widokami roztoczańskich pól i lasów. Warto udać się do Czernięcina nad Porem, gdzie uwagę przykuje drewniany kościół katolicki, a także zabytkowa dzwonnica. Okoliczni mieszkańcy opowiedzą legendę z czasów najazdów tatarskich o rodzicach, którzy zamordowali powracającego po wielu latach do domu – rzekomo zaginionego – syna. Z kolei w Załawczu można jeszcze odnaleźć ruiny starej cegielni.

Rzeka Por.

Czernięcin_Poduchowny kościół (Fot. UG Turobin)



Kościół w Turobinie pw. św. Dominika z 1530 r.

Dzwonnica w Czernięcinie (Fot. UG Turobin)

Kapliczka św. Marka w Turobinie z 1822 r..

GMINA TUROBIN

1 0 1 2 3 4 5 km

Nikodemów
Tarnawka I
Wysokie
Kol. Stary Dwór
Stary Maciejów
Huta
Kol. Rożki
Kol. Żółkiew
Suche Lipie
Nowy Maciejów
Maziarnia
Markiewiczów
Cegielnia
Biała Góra
Kol. Nowy Dwór
Rezerwa
Równianki
Żółkiew
Gany
Majdanek
Wierzbica
Stawce
Kol. Zakrzew
Zofianka
Kol. Targowisko
Kol. Stary Maciejów
Polesisko
(Kol. Rożki)
Kaszuby
Boćków
Nowy Dwór
Kol. Guzówka
Las Żabiński
Koszarsko
Chruściechów
Międzylas
Wilcza Góra
Targowisko
Budy
Zabłocie
Bąkowiec
Majdan Wierzchowiński
Równianki
Kol. Wierzbica
Wólka Batorska
Ponikwy
Wólka Ponikiewska
Biskupie
Biskupie
Stara Guzówka
Guzówka
Stasin
Kol. Serafin
Mościska
Gwizdów
Kol. Biskupie
Żabno
Wierzchowina
Kol. Tarnawa
Kol. Guzówka
Elizówka
Kol. Chłaniów
Kol. Biskupie-Polesiska
Kol. Elizówka
Kol. Żabno
Chłaniów
Władysławin
Tarnawa Duża
Borowina
Tarnawa Mała
Chłaniówek
(Władysławin)
Bzowiec
Turobin
Por
Przedmieście Szczebrzeszyńskie
Zarębszczyzna
Bzówek
Zdziłowice I
Zabłocie
Łętówka
Otrocz
Zdziłowice IV
Olszanka
Zagroble
Kol. Czernięcin Główny
Grobla
Gaj
Załawcze
Rokitów
Czernięcin Główny
Kol. Czernięcin
Zdziłowice II
Tokary
(Nowa Wieś)
Kol. Otrocz
Olendry
Czernięcin-
Żurawie
Kol. Czernięcin Poduchowny
(Tworyczów)
Kitów
Zdziłowice III
-Poduchowny
Nowa Wieś
Kol. Tworyczów
Huta Turobińska
Gaj Czernięciński
Przymiarki
Kol. Kawęczyn
Gruszka Zaporska
Tworyczów
Gródki I
Wólka Czernięcińska
Chrzanów III
Chrzanów
Korycizna
Sułowiec
Chrzanów IV
Kol. Gruszka
-Góra
Gródki II
Podlesie Duże
Zaporze
(Gruszka Zaporska)
Zakłodzie-
Chrzanów II
Kol. Malinie
Podlesie Małe
Gaj Gruszczański
-Dół
Chrzanów I
Dąbrowa
Hoszańska Górka
Hosznia Ordynacka
Gilów
Gorajka
Por
Żrebce
Krzakowa Górka
Świniarki
Kondraty
Radecznica
Mokrelipie
Sąsiadka
Lipowa Górka
Hosznia Ordynacka
Na Górach
Malinie
Szeroka Góra
Morgi
Wielka Jeżówka
Kol. Kondracka
Przymiarki
Sutiejsk
Deszkowice I
Kol. Chrzanów
Zagrody
Okrąglak
G. Łysiec
Kol. Latyczyn
Kol. Zaburze
Branew
Łada
Biała Łada
Mała Jeżówka
Zastawie
Hosznia-Abramowska
Łysa Góra
Latyczyn
Gorajec
Rozłopy
Źr. Branwi

© Copyright by
WYDAWNICTWO TURYSTYCZNE
PAWEŁ WŁAD
www.wlad.com.pl

Publikację wydano w ramach projektu współpracy „Promocja i Turystyka”
realizowanego w ramach poddziałania 19.3

ISBN 978-83-938739-6-8